



PRINCIPAUX RESULTATS

LES HABITANTS

Le territoire du SCoT Nord Pays d'Auge compte environ 77.600 habitants dans 35.600 ménages. Ainsi, la taille moyenne des ménages est de 2,18 personnes.

988 personnes ont été enquêtées sur 6 secteurs de tirage par téléphone (11 ans et plus).

Taille des ménages

Avec 2,18 personnes par ménage, le Nord Pays d'Auge est légèrement au-dessous de la moyenne départementale.

Age moyen

La population du SCoT Nord Pays d'Auge (11 ans et plus) est plus âgée que la moyenne départementale.


Occupation principale

Les actifs ayant un travail constituent 46% de la population des 11 ans et plus. Un quart de la population est retraitée.

Voitures pour 1000 habitants

14% des ménages ne disposent pas de voiture. On compte 621 voitures pour 1.000 personnes, un peu plus que la moyenne départementale.

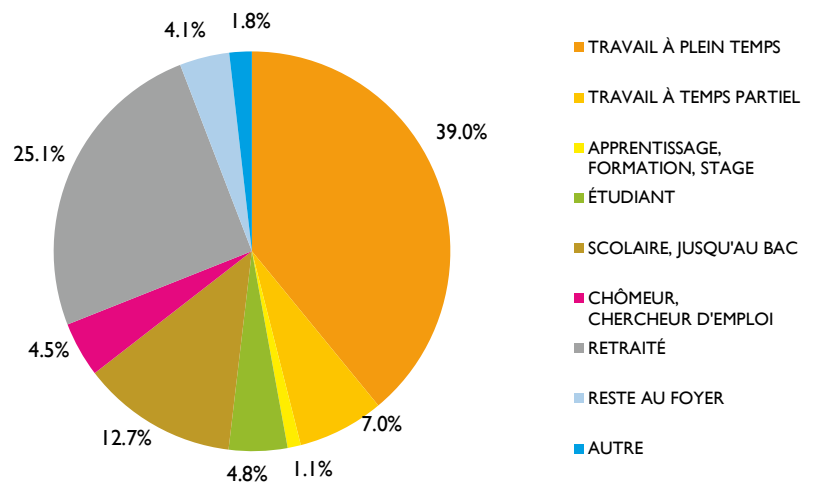
taille moyenne des ménages



âge moyen



Répartition de la population selon l'occupation principale



	voitures par ménage	voitures pour 1000 personnes	taux de ménages sans voiture
SCoT Nord Pays d'Auge	1.35	621	14%
Calvados	1.35	603	14%





COMMENT ET POURQUOI SE DEPLACENT-ILS ?

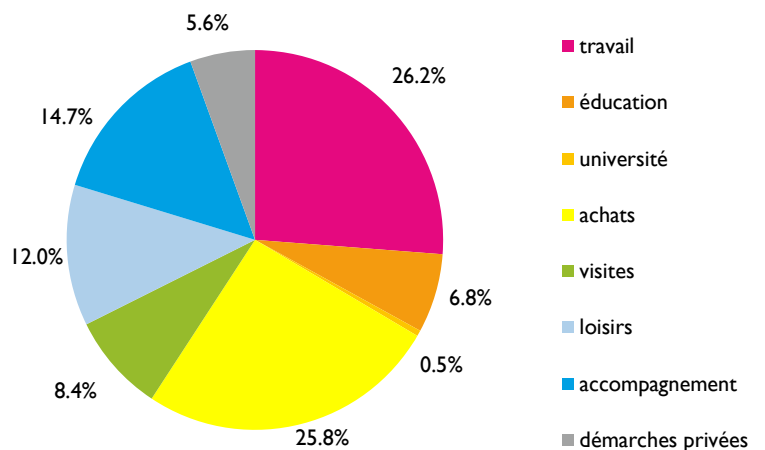
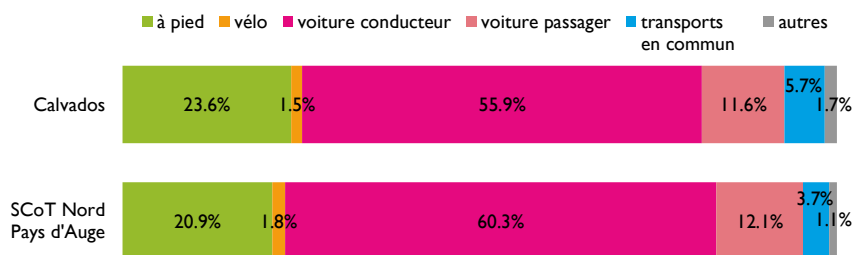
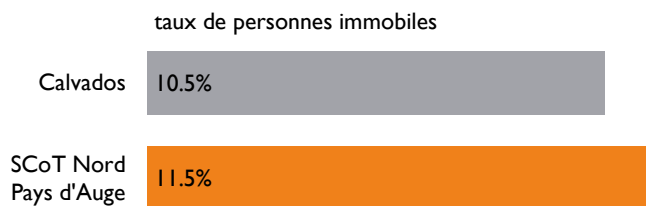
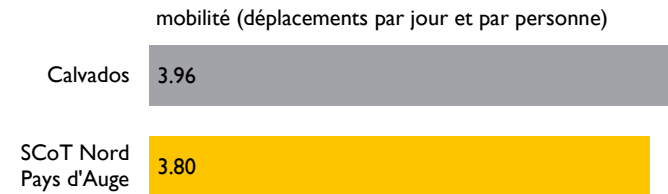
Les habitants du SCoT Nord Pays d'Auge font en moyenne 3,80 déplacements quotidiens. 11,5% des habitants ne se déplacent pas un jour de semaine.

Les parts modales

La part des déplacements en voiture est de 72,4%. Le deuxième mode est la marche à pied. 20,9% des déplacements se font à pied, sans aucune utilisation de modes mécanisés. Les transports en commun sont utilisés pour 3,7% des déplacements.

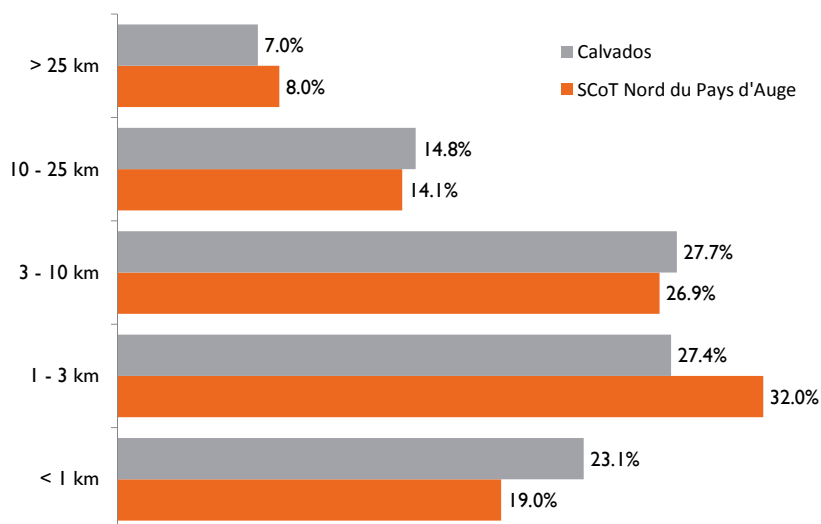
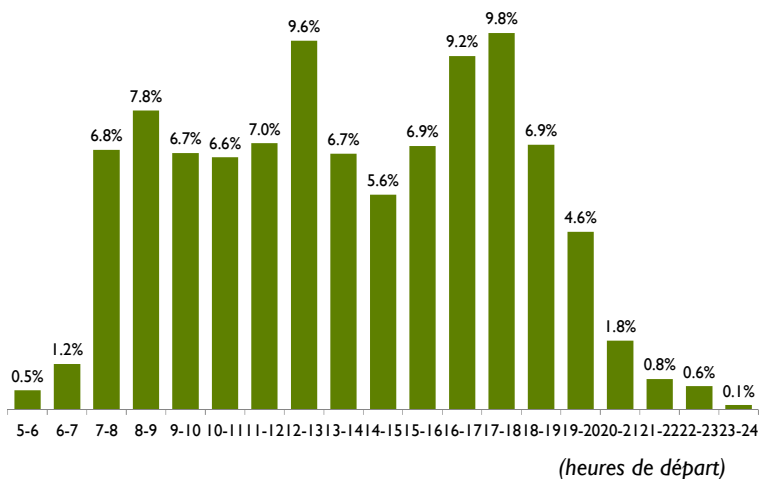
Les motifs de déplacements

Les motifs de déplacement les plus importants sont le travail et les achats avec environ 26% chacun.





QUAND SE DEPLACENT-ILS ET SUR QUELLE DISTANCE ?



	distance moyenne par déplacement [km]	distance moyenne journalière [km]
SCoT Nord Pays d'Auge	8.2	31.2
Calvados	7.6	30.2

	durée moyenne d'un déplacement [min]	temps journalier dans les transports [min]
SCoT Nord Pays d'Auge	19	73
Calvados	19	74

Les heures de pointe

Ils se déplacent le plus souvent entre 12h et 13h et entre 16h et 18h. 19% des déplacements journaliers sont réalisés entre 16h et 18h. L'heure de pointe du matin est moins importante (7,8%).

Les distances

Les habitants du SCoT Nord Pays d'Auge parcourent 31,2 km par jour en moyenne.

Par déplacement, ils parcourent en moyenne 8,2 km, un peu plus que la moyenne départementale. 8% des déplacements dépassent une distance de 25 km. 19% des déplacements font moins d'un kilomètre.

Les durées

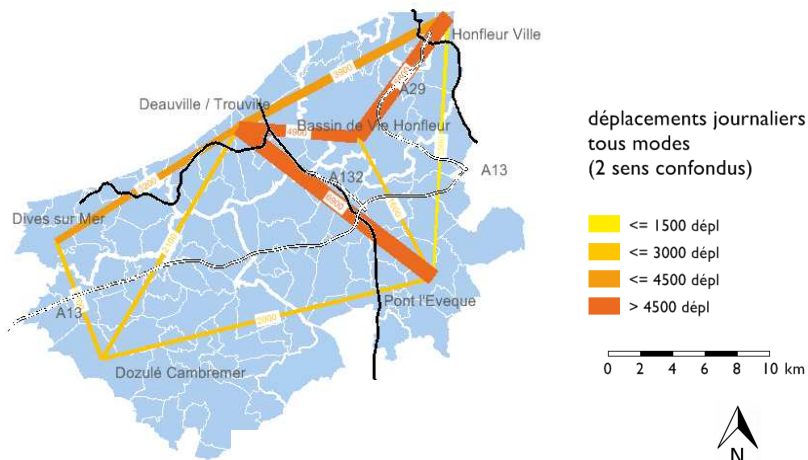
La durée moyenne d'un déplacement est de 19 minutes. Le budget de temps journalier est de 1h13 minutes.

OÙ SE DEPLACENT-ILS ?



Les déplacements au sein du SCoT Nord Pays d'Auge

Sur les 251.000 déplacements réalisés par les habitants du SCoT, 78% ont lieu au sein du SCoT Nord Pays d'Auge. Au sein du SCoT, les flux les plus importants se produisent le long du littoral et entre les secteurs de Pont-l'Évêque et de Deauville/Trouville.



Les déplacements inter-SCoT dans le Calvados

On compte 24.000 déplacements journaliers entre le SCoT Nord Pays d'Auge et le SCoT Caen-Métropole, 21.500 entre le SCoT Nord Pays d'Auge et le SCoT Sud Pays d'Auge.

	Dives s/ Mer	Deauville Trouville	Bassin de vie Honfleur	Honfleur ville	Pont L'Eveque	Dozulé Cambremer
Dives s/ Mer	33491	1688	51	0	170	869
Deauville Trouville	1561	60846	2562	1720	3549	1087
Bassin de vie Honfleur	51	2362	6637	3248	855	0
Honfleur ville	0	2164	3387	25440	623	0
Pont L'Eveque	120	3398	700	870	26486	1017
Dozulé Cambremer	867	1022	111	0	944	13933

Les déplacements vers l'extérieur

On compte 7.400 déplacements de/vers l'extérieur du Calvados, dont 35% de/vers la Seine Maritime et 29% de/vers la Manche.

